




Tájékoztató



Beloianisz Község

2021. évi

környezeti állapotáról

Bevezetés

Beloianisz Község Önkormányzatának Képviselő-testülete a környezet védelmének általános szabályairól szóló 1995. évi LIII. törvény 46. § (1) bekezdés e) pontja, valamint az 51. § (3) bekezdése alapján Beloianisz Község 2019. évi környezetvédelmi helyzetéről, a lakóhelyi környezet állapotának alakulásáról való tájékoztatót az alábbiak szerint fogadja el. A beszámoló célja, hogy az érdeklődők információkat szerezzenek Beloianisz környezeti állapotáról, valamint megismerhessék az önkormányzat környezetvédelemmel kapcsolatos tevékenységét.



„A természet nem a vagyontárgyunk: úgy kell átadnunk gyermekeinknek, ahogy kaptuk.”

Oscar Wilde

Beloianisz Község Önkormányzat Képviselő-testületének

2021. évben

a környezetvédelemmel kapcsolatos

hatályos rendeletei:

- 1.** 11/2015. (IX.14.) önkormányzati rendelet a nem közművel összegyűjtött háztartási szennyvíz begyűjtésére vonatkozó közszolgáltatásról
- 2.** 14/2015. (IX.14.) önkormányzati rendelet a köztisztaságról
- 3.** 21/2015. (XII.29.) önkormányzati rendelet a környezetvédelmi alapról
- 4.** 22/2015. (XII.30.) önkormányzati rendelet a talajterhelési díjról
- 5.** 16/2016. (XII.15.) önkormányzati rendelet a közterületek használatáról
- 6.** 9/2017. (VIII.31.) önkormányzati rendelet az avar és kerti hulladék égetéséről, valamint a levegőtisztaság-védelem helyi szabályozásáról
- 7.** 1/2018. (II.05.) önkormányzati rendelet a településkép védelméről
- 8.** 18/2018. (X.01.) önkormányzati rendelet a közösségi együttélés alapvető szabályairól és ezek elmulasztásának jogkövetkezményeiről
- 9.** 4/2019. (V.6.) önkormányzati rendelet a települési hulladékkezelési közszolgáltatásról
- 10.** 7/2021. (IX.3.) önkormányzati rendelet a helyi közművelődésről

A tájékoztatóhoz felhasznált adatokat a Duna-Ipoly Nemzeti Park, a legszenyvezes.hu, a DRV Zrt., a Hazai Kommunális Kft., a Vertikál Közszolgáltató Nonprofit Zrt. és a Dészolg Kft. cégek, a Fejér Megyei Kormányhivatal Székesfehérvári Járási Hivatala, valamint a Középdunántúli Vízügyi Igazgatóság Fejér Megyei Szakasz mérnöksége szolgáltatta.

I. Beloianisz Község környezeti jellemzői

I./1. Földrajzi elhelyezkedés

Beloianisz Község Fejér megyében, Budapesttől 40 km-re délre, a Duna folyótól 10 km-re nyugatra, a Dunába torkolló Váli-víz síkjában fekvő település. Közigazgatási szempontból a Dunaújvárosi Járás része, azon belül az Adonyi Kistérséghez tartozik. Beloianisz Község megközelíthetősége jó, az M6-os számú gyorsforgalmi út, a 6-os számú főút, valamint a Budapest–Dunaújváros vasútvonal is percekben belül található.

II./2. Természeti, gazdaságföldrajzi adottságok

Beloianisz Község az alföldi tájegységhez tartozik, azon belül is a Mezőföld középtájegység része, területe 4,54 km², népessége 2021. január 1-jén 1.126 fő volt. A helyi munkalehetőségek száma korlátozott. A lakosság nagy része napi szinten ingázik a környező városokba (pl. Dunaújváros, Százhalombatta) valamint a fővárosba. Az Iváncsán megépülő ipartelepen munkalehetőség nyílik a lakosság számára. A jelenleg épülő SK Innovation az Ország legnagyobb akkumulátor gyára lesz. A Yaris Kabin Hungary Kft mezőgazdasági gépekhez gyárt alkatrészeket már üzemel. A felsőfokú végzettségűek száma alacsony.

Beloianiszban több közintézmény is található, többek között óvoda, általános iskola, könyvtár. Az általános iskolában a falu gyökereihez híven görög nyelvű oktatás is zajlik. A környékben közkedvelt iskola tanulóinak száma ma már eléri a 100 főt. A községben működő különböző szervezetek, egyesületek törekszenek a görög hagyományok megtartására, ápolására.

Vízrajzi szempontból a Közép-dunántúli Vízügyi Igazgatóság Fejér Megyei Szakmérnökségtől kapott adatok alapján megállapítható, hogy a 04.03. Adony-Ercsi belvízvédelmi szakasz 04.03.02. Iváncsai őrzjárás területét érinti a település keleti része. Ebből az következik, hogy a település az érzékeny 2-es kategóriába tartozik a felszín alatti víz állapota szerint. A 2-es kategóriába azok a területek tartoznak, ahol a csapadékból származó után pótlódás sokévi átlagos értéke meghaladja a 20 mm/évet.

Az Országos Légszennyezettségi Mérőhálózat (OLM) és az Országos Környezetegészségügyi Intézet (OKI) által mért adatok alapján Beloianisz levegőminősége az I. fokozatú 'Elfogadható' kategóriába tartozik. A környéken található mérőállomások helyszínei a következők: Dunaújváros, Gárdony, Székesfehérvár. Az általuk mért komponensek (NO_2 – nitrogéndioxid, SO_2 – kéndioxid, ÜP – ülepedő por) mértéke a levegőben csekély.

II. A településsel közreműködő szolgáltatók adatai

II./1. Vízellátás

Beloianisz területén a Dunántúli Regionális Vízmű Zrt. (DRV) biztosítja az ivóvizet a lakosság részére. A településen 442 db lakossági ivóvizes bekötés van a DRV által szolgáltatott adatok szerint. A háztartásoknak szolgáltatott állandó víz mennyisége a 2021-es évben 48.191 m³, míg a közületi ivóvíz mennyisége 3.176 m³ volt a 471 db nyilvántartott ivóvíz bekötésen. Így az összes 2021-ban értékesített ivóvíz mennyiség 51.367 m³ volt.

- Vízminőség	
A BEMUTATOTT IVÓVÍZMINŐSÉGI PARAMÉTEREKRŐL RÉSZLETES INFORMÁCIÓT ITT TALÁL.	
- Összes keménység:	15,3 nk0
- pH:	7,35
- Elektromos vezetőképesség:	605,5 µS/cm
- KOI ps:	0,52 mg O2/l
- Nátrium:	34,0 mg/l
- Arzén:	<1 µg/l
- Ammónium:	<0,05 µg/l
- Nitrit:	< 0,05 mg/l
- Nitrát:	4,1 mg/l
- Klorid:	26,0 mg/l
- Szulfát:	135,5 mg/l
- Vas:	<50 µg/l
- Mangán:	22,73 µg/l
- Alumínium:	<40 µg/l
- Fluorid:	0,2 mg/l
- Magnézium:	24,57 mg/l
- Kalcium:	66,91 mg/l

A DRV Zrt. honlapján található információk szerint a községnek szolgáltatott víz pH értéke 7,35, amely semlegesnek mondható, tehát se nem savas, se nem lúgos. A vízkeménység mértéke azonban 15,3 nk° (német keménységi fok), amely a Fejér Megyei Önkormányzatok Víz- és Csatornamű Zrt. vízkeménység-fokozat beosztása szerint a 3. kategóriába, azaz 14–21 nk° közötti tartományba esik, ami azt jelenti, hogy településünkön az ivóvíz keménységi foka közép-kemény értékűnek minősül. Bár ez a kategória a háztartási eszközöknek rosszat jelent a kicsapódó vízkő-mennyiség miatt, az emberi szervezetnek elengedhetetlen anyagokat tartalmaz, többek között kalciumot és magnéziumot.

A településen a cég által vezetett nyilvántartás szerint 1 db közkifolyó található.

A DRV Zrt. által a település ivóvízhálózatán tolózárak kerültek beépítésre az esetleges vízhiányok esetére, hogy azok a lehető legkevesebb kellemetlenséget jelentsék csak a lakosoknak. Emellett ivóvíz szivattyú került beépítésre, valamint a gerincvezetéken hibaelhárítási munkálatok is zajlottak.

II./2. Szennyvízelvezetés


A 2021-es évben a DRV Zrt. által értékesített szennyvíz mennyisége 45.854 m³ volt. A szennyvíztelepet Iváncsa, Besnyő és Beloianisz települések közösen üzemeltetik. A 2021. évben a település szennyvízhálózatán több felújítási munkálatra is sor került, többek között szennyvíz szivattyú pótlására, háztartások szennyvíz bekötésének cseréjére, valamint az óvoda intézményének csatornarendszerre történő átkötésére. Szennyvízelvezetés közszolgáltatást a Hazai Kommunális Kft. végzi, ezt a szolgáltatást a 2021-es évben a Beloianisz közigazgatási területén nem vették igénybe, tehát az elszállított mennyiség 0 m³.

III./3. Hulladékgazdálkodás

Beloianisz Község területén a Dészolg Kft., a Vertikál Közszolgáltató Nonprofit Zrt. és a Dunanett Nonprofit Kft. gondoskodik a hulladékkezelésről. A Vertikál Zrt. adatszolgáltatása alapján a 2021-es évben a kommunális hulladék mennyisége 290,5 t volt. A szelektíven gyűjtött vegyes csomagolási hulladék mennyisége 15,4 t, zöldhulladék mennyisége 5,3 t volt. A cég nyilvántartása szerint a 2021-es évben elszállításra került még 4,2 t üveg hulladék. A cég által begyűjtött mennyiség összesen 321,8 t volt.

forrás: ezmester.hu

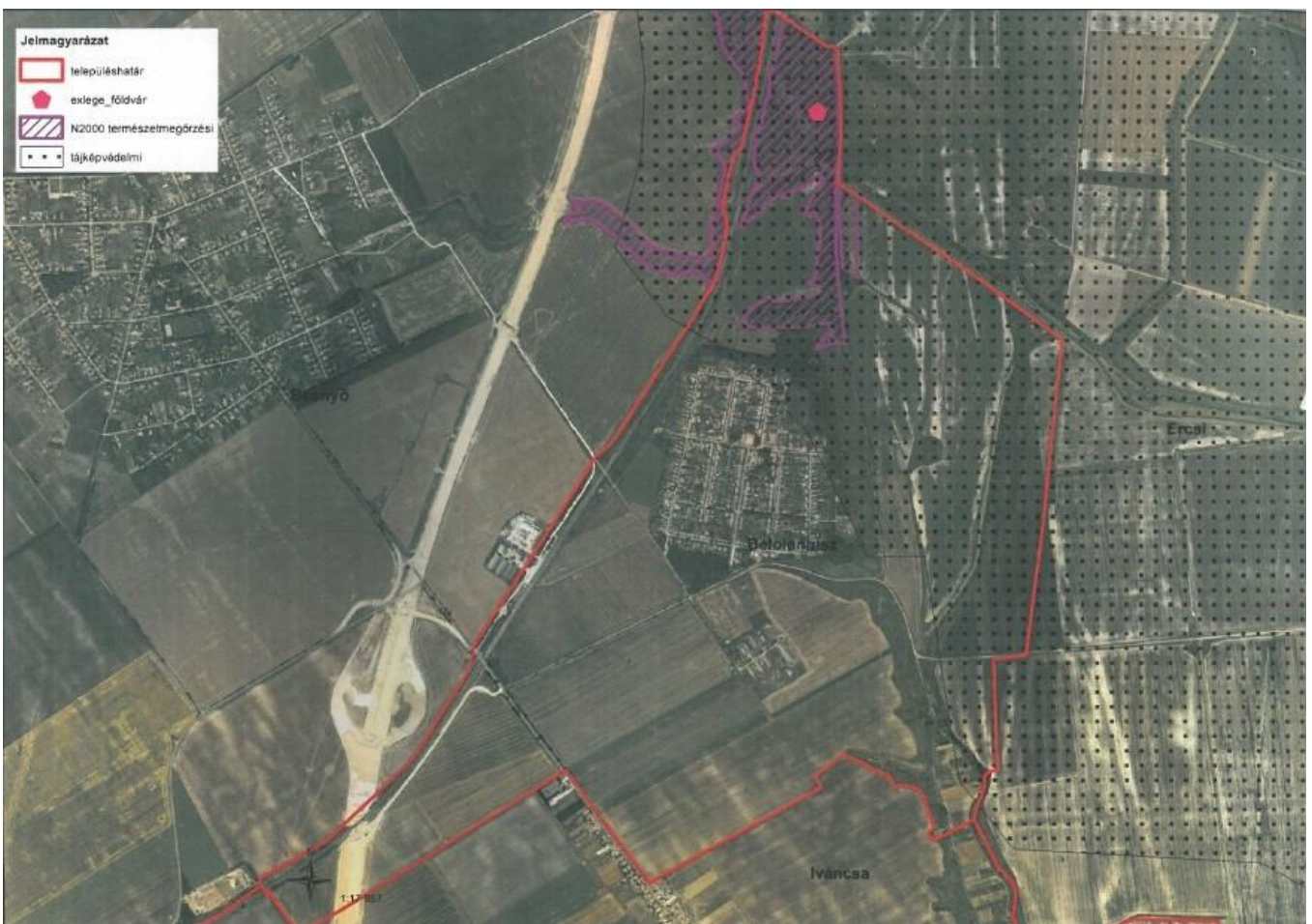
forrás: prokormend.hu



III. Természetvédelem

III./1. Természetvédelmi területek

A Fejér Megyei Kormányhivatal Székesfehérvári Járási Hivatal által kapott adatok alapján Beloianisz közigazgatási területén belül 2 db régészeti lelőhely található, amelyek közül az egyik ex lege földvár természeti emlék. Mindkét régészeti lelőhely neve Göböljáráspuszta-Bolondvár, amelyek közül az egyik a 02 hrsz., a másik pedig a 03/11 hrsz. alatt található. Ezek a területek a Besnyői löszvölgyhöz tartoznak. A Duna-Ipoly Nemzeti Park Igazgatósága által kapott információk szerint a HUDI20007 kóddal Besnyői löszvölgy néven jelölt terület a Natura 2000 hálózathoz tartozik, aminek lényege, hogy a kiemelt jelentőségű természetmegőrzési területeket megőrizze.



III./2. Védett fajok

Mivel Beloiannisz közigazgatási területét országos ökológiai hálózat övezet magterület és ökológiai folyosó övezi (síksági pannon löszgyepek, mocsárrétek), ezért a terület kiemelt jelentőséggel bír, mivel „*az ökológiai hálózat a természetvédelmi szempontból jelentősebb természetközeli állapotokat tükröző területeket köti össze és a területek között a fennmaradásukhoz szükséges ökológiai kapcsolatokat biztosítja*” (Duna-Ipoly Nemzeti Park Igazgatóság). A területen megtalálható többek között a csíkos medvelepke (*Callimorpha quadripunctaria*), amely a kiemelt jelentőségű közösségi állatfajok közé tartozik.



forrás:termeszetbolond.hu



forrás:sulinet.hu

III./3. Zajvédelem

A településen nem jellemző túlzott zajkibocsátással járó tevékenység. A közelben lévő M6 autópálya, valamint a Budapest–Dunaújváros vasútvonal lakott területen kívüli részeken található.

Beloiannisz, 2021. május 18.