




Tájékoztató



Beloianisz község

2023. évi

környezeti állapotáról

Bevezetés

Beloianisz Község Önkormányzatának Képviselő-testülete a környezet védelmének általános szabályairól szóló 1995. évi LIII. törvény 46. § (1) bekezdés e) pontja, valamint az 51. § (3) bekezdése alapján Beloianisz község 2023. évi környezetvédelmi helyzetéről, a lakóhelyi környezet állapotának alakulásáról való tájékoztatót az alábbiak szerint fogadja el. A beszámoló célja, hogy az érdeklődők információkat szerezzenek Beloianisz környezeti állapotáról, valamint megismerhessék az önkormányzat környezetvédelemmel kapcsolatos tevékenységét.



„A természet nem a vagyontárgyunk: úgy kell átadnunk gyermekeinknek, ahogy kaptuk.”

Oscar Wilde

Beloianisz Község Önkormányzat Képviselő-testületének

2023. évben

a környezetvédelemmel kapcsolatos

hatályos rendeletei:

- 1.** 11/2015. (IX.14.) önkormányzati rendelet a nem közművel összegyűjtött háztartási szennyvíz begyűjtésére vonatkozó közszolgáltatásról
- 2.** 14/2015. (IX.14.) önkormányzati rendelet a köztisztaságról
- 3.** 21/2015. (XII.29.) önkormányzati rendelet a környezetvédelmi alapról
- 4.** 22/2015. (XII.30.) önkormányzati rendelet a talajterhelési díjról
- 5.** 16/2016. (XII.15.) önkormányzati rendelet a közterületek használatáról
- 6.** 9/2017. (VIII.31.) önkormányzati rendelet az avar és kerti hulladék égetéséről, valamint a levegőtisztaság-védelem helyi szabályozásáról
- 7.** 1/2018. (II.05.) önkormányzati rendelet a településkép védelméről
- 8.** 18/2018. (X.01.) önkormányzati rendelet a közösségi együttélés alapvető szabályairól és ezek elmulasztásának jogkövetkezményeiről
- 9.** 4/2019. (V.6.) önkormányzati rendelet a települési hulladékkezelési közszolgáltatásról

A tájékoztatóhoz felhasznált adatokat a Duna-Ipoly Nemzeti Park, a Nemzeti Népegészségügyi Központ, a HungaroMet, a DRV Zrt., a Hazai Kommunális Kft., a Vertikál Group Nyrt, a Biotrans Környezetirányítási és Hulladékgazdálkodási Kft. cégek, a Fejér Vármegyei Kormányhivatal Székesfehérvári Járási Hivatala, valamint a Közép-dunántúli Vízügyi Igazgatóság Fejér Vármegyei Szakasztechnósége szolgáltatta.

I. Beloianisz Község környezeti jellemzői

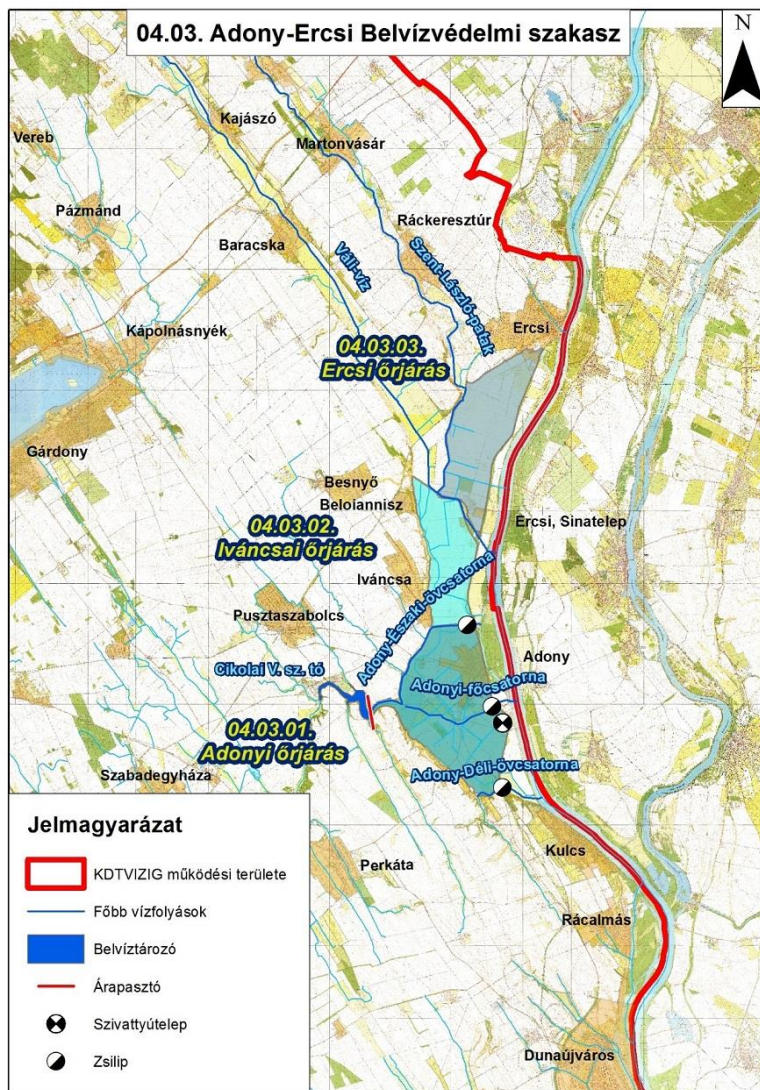
I./1. Földrajzi elhelyezkedés

Beloianisz Község Fejér megyében, Budapesttől 40 km-re délre, a Duna folyótól 10 km-re nyugatra, a Dunába torkolló Váli-víz síkjában fekvő település. Közigazgatási szempontból a Dunaújvárosi Járás része, azon belül az Adonyi Kistérséghez tartozik. Beloianisz Község megközelíthetősége jó, az M6-os számú gyorsforgalmi út, a 6-os számú főút, valamint a Budapest–Dunaújváros vasútvonal is percekben belül található.

I./2. Természeti, gazdaságföldrajzi adottságok

Beloianisz Község az alföldi tájegységhez tartozik, azon belül is a Mezőföld középtájegység része, területe 4,54 km², népessége 2023. január 1-jén 1.125 fő volt. A helyi munkalehetőségek száma korlátozott. A lakosság nagy része napi szinten ingázik a környező városokba (pl. Dunaújváros, Százhalombatta) valamint a fővárosba. Az Iváncsán megépülő ipartelepen munkalehetőség nyílik a lakosság számára. A jelenleg épülő SK Innovation az Ország legnagyobb akkumulátor gyára lesz. A Yaris Kabin Hungary Kft mezőgazdasági gépekhez gyárt alkatrészeket már üzemel. A felsőfokú végzettségűek száma alacsony.

Beloianiszban több közintézmény is található, többek között óvoda, általános iskola, könyvtár. Az óvodába 38 gyermek két csoportban járhat. Egy Görög anyanyelvű pedagógus is részt vesz a foglalkozásokon, így a gyermekek már kiscsoportban találkozhatnak a görög nyelvvel. Az általános iskolában a falu gyökereihez híven görög nyelvű oktatás is zajlik. A környékben közkedvelt iskola tanulóinak száma 111 fő. A községben működő különböző szervezetek, egyesületek törekszenek a görög hagyományok megtartására, ápolására.



Vízrajzi szempontból a Közép-dunántúli Vízügyi Igazgatóság Fejér Megyei Szakmérnökségtől kapott adatok alapján megállapítható, hogy a 04.03. Adony-Ercsi belvízvédelmi szakasz 04.03.02. Iváncsai őrjárás területét érinti a település keleti része. Ebből az következik, hogy a település az érzékeny 2-es kategóriába tartozik a felszín alatti víz állapota szerint. A 2-es kategóriába azok a területek tartoznak, ahol a csapadékból származó után pótlódás sokévi átlagos értéke meghaladja a 20 mm/évet.

A HungaroMet valamint a Nemzeti Népegészségügyi Központ által mért adatok alapján Beloianisz levegőminősége az I. fokozatú 'Elfogadható' kategóriába tartozik. A környéken található mérőállomások helyszínei a következők: Dunaújváros, Gárdony, Székesfehérvár. Az általuk mért komponensek (NO₂ – nitrogéndioxid, SO₂ – kéndioxid, ÜP – ülepedő por) mértéke a levegőben csekély.

II. A településsel közreműködő szolgáltatók adatai

II./1. Vízellátás

Beloianisz területén a Dunántúli Regionális Vízmű Zrt. (DRV) biztosítja az ivóvizet a lakosság részére, mely ivóvíz a Nemzeti Népegészségügyi Központ által végzett laboratóriumi vizsgálatok alapján megfelelő minőségű. A településen összesen 472 db lakossági és közületi ivóvízes bekötés van a DRV által szolgáltatott adatok szerint (lakossági 439 db, közületi 33 db). Az összesen értékesített víz mennyisége 42.720 m³ volt, melyből a háztartásoknak szolgáltatott állandó víz mennyisége a 2023-as évben 40.962 m³.

A DRV Zrt. honlapján található információk szerint a községnek szolgáltatott víz pH értéke 7,35, amely semlegesnek mondható, tehát se nem savas, se nem lúgos. A vízkeménység mértéke azonban 15,3 nk° (német keménységi fok), amely a Fejér Megyei Önkormányzatok Víz- és Csatornamű Zrt. vízkeménység-fokozat beosztása szerint a 3. kategóriába, azaz 14–21 nk° közötti tartományba esik, ami azt jelenti, hogy településünkön az ivóvíz keménységi foka közép-kemény értékűnek minősül. Bár ez a kategória a háztartási eszközöknek rosszat jelent a kicsapódó vízkő-mennyiség miatt, az emberi szervezetnek elengedhetetlen anyagokat tartalmaz, többek között kalciumot és magnéziumot.

A településen a cég által vezetett nyilvántartás szerint közkifolyó nem található.

A DRV Zrt. által a településre vonatkozó Gördülő fejlesztési tervek ivóvízhálózat fejlesztésére nem zajlottak. Beloianisz területén vízminőség-javító fejlesztés nem történt.

- Vízminőség

A BEMUTATOTT IVÓVÍZMINŐSÉGI PARAMÉTEREKRŐL RÉSZLETES INFORMÁCIÓT ITT TALÁL.


- Összes keménység: 15.3 nk0
- pH: 7.35
- Elektromos vezetőképesség: 605.5 µS/cm
- KOI ps: 0.52 mg O2/l
- Nátrium: 34.0 mg/l
- Arzén: <1 µg/l
- Ammónium: <0,05 µg/l
- Nitrit: < 0,05 mg/l
- Nitrát: 4.1 mg/l
- Klorid: 26.0 mg/l
- Szulfát: 135.5 mg/l
- Vas: <50 µg/l
- Mangán: 22.73 µg/l
- Alumínium: <40 µg/l
- Fluorid: 0.2 mg/l
- Magnézium: 24.57 mg/l
- Kalcium: 66.91 mg/l

II./2. Szennyvízelvezetés

A 2023-as évben a DRV Zrt. által értékesített szennyvíz mennyisége 39.296 m³ volt (lakosság 37.701 m³, közület 1.595 m³). A DRV tájékoztatása alapján a 2023. évben összesen 446 db szennyvízrákötést tartanak nyilván, melyből lakossági bekötés 418 db. A szennyvíztelepet Iváncsa, Besnyő és Beloianisz települések közösen üzemeltetik. A 2023. évben a település szennyvízhálózatán felújítási munkák nem történtek. Szennyvízelvezetés közszolgáltatást a Hazai Kommunális Kft. végzi, ezt a szolgáltatást a 2023-as évben Beloianisz közigazgatási területén nem vették igénybe, tehát az elszállított mennyiség 0 m³.

II./3. Hulladékgyaldálkodás

Beloianisz Község területén a Dészolg Kft., a Vertikál Group Nyrt., 2023.07.01. óta a MOHU Zrt. gondoskodik a hulladékkezelésről (MOHU Zrt. által kiadott információ alapján a területi szolgáltató Beloianisz község a Vertikál Group Nyrt). A Vertikál Group Nyrt. adatszolgáltatása alapján a 2023-as évben a kommunális hulladék mennyisége 259.252 kg volt. A szelektíven gyűjtött vegyes csomagolási hulladék mennyisége 33.233 kg, zöldhulladék mennyisége 12.478 kg volt. A cég nyilvántartása szerint a 2023-as évben elszállításra került 2334 kg lom még 5916 kg üveg hulladék.



A cég által begyűjtött mennyiség összesen 313.213 kg volt.

forrás: ezermester.hu
forrás: prokormend.hu

II./4. Biogazdálkodás

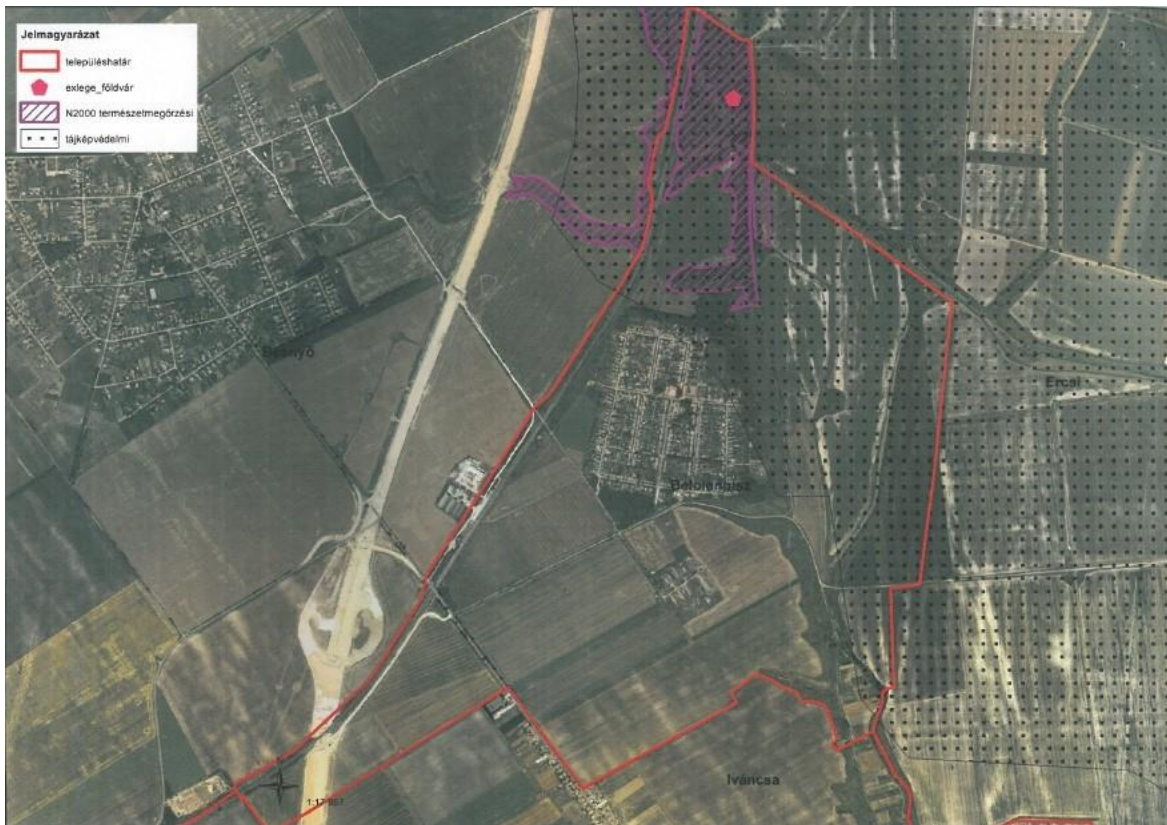
A Biotrans szolgáltató vállalja a településen keletkező használt sütőolaj és zsiradék rendszeres és szakszerű elszállítását, valamint megfelelő hasznosításának vagy ártalmatlanítónak történő átadását. A 2023. évben a településről 115 kg használt sütőolaj és zsiradék került elszállításra.



III. Természetvédelem

III./1. Természetvédelmi területek

A Fejér Megyei Kormányhivatal Székesfehérvári Járási Hivatal által kapott adatok alapján Beloianisz közigazgatási területén belül 2 db régészeti lelőhely található, amelyek közül az egyik ex lege földvár természeti emlék. Mindkét régészeti lelőhely neve Göböljáráspuszta-Bolondvár, amelyek közül az egyik a 02 hrsz., a másik pedig a 03/11 hrsz. alatt található. Ezek a területek, melyek a Besnyői löszvölgyhöz tartoznak, Beloianisz község közigazgatási területének 6,17%-a, azaz 28,02 ha. A Duna-Ipoly Nemzeti Park Igazgatósága által kapott információk szerint a HUDI20007 kóddal, Besnyői löszvölgy néven jelölt terület a Natura 2000 hálózathoz tartozik, aminek lényege, hogy a kiemelt jelentőségű természetmegőrzési területeket megőrizzék. A Natura 2000 hálózaton belül a terület státusza Különleges Természetmegőrzési Terület.



III./2. Védett fajok

Mivel Beloiannisz közigazgatási területét országos ökológiai hálózat övezet (magterület) és ökológiai folyosó övezi (síksági pannon löszgyepek, mocsárrétek), ezért a terület kiemelt jelentőséggel bír, mivel „*az ökológiai hálózat a természetvédelmi szempontból jelentősebb természetközeli állapotokat tükröző területeket köti össze és a területek között a fennmaradásukhoz szükséges ökológiai kapcsolatokat biztosítja*” (Duna-Ipoly Nemzeti Park Igazgatóság). A területen megtalálható többek között a csíkos medvelepke (*Callimorpha quadripunctaria*), amely a kiemelt jelentőségű közösségi állatfajok közé tartozik.



forrás:termeszetbolond.hu



forrás:sulinet.hu

III./3. Zajvédelem

A településen nem jellemző túlzott zajkibocsátással járó tevékenység. A közelben lévő M6 autópálya, valamint a Budapest–Dunaújváros vasútvonal lakott területen kívüli részeken található.

Beloiannisz, 2024. április 15.